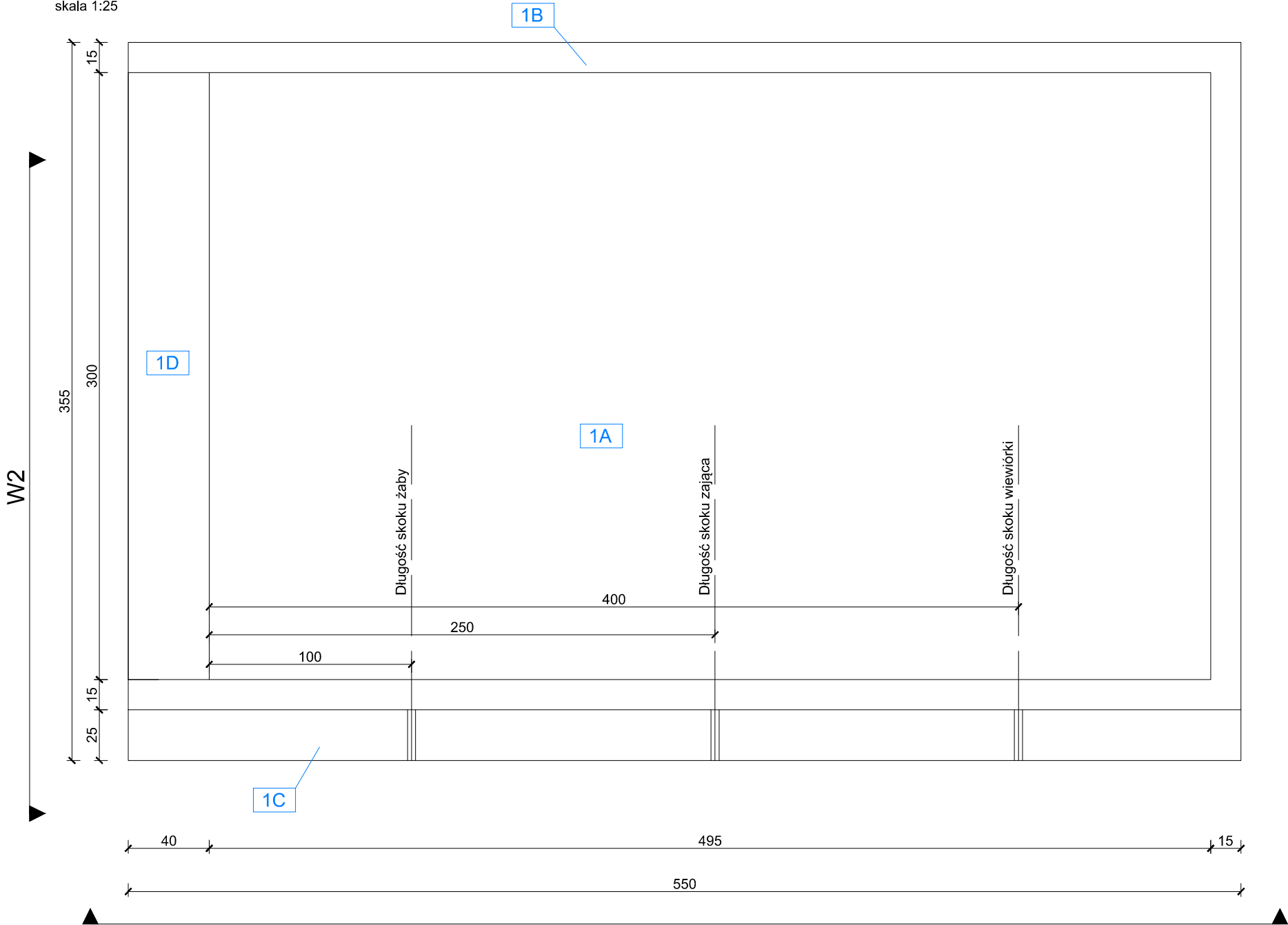
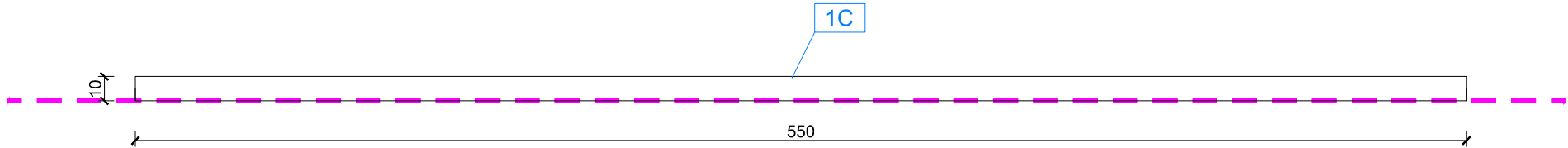


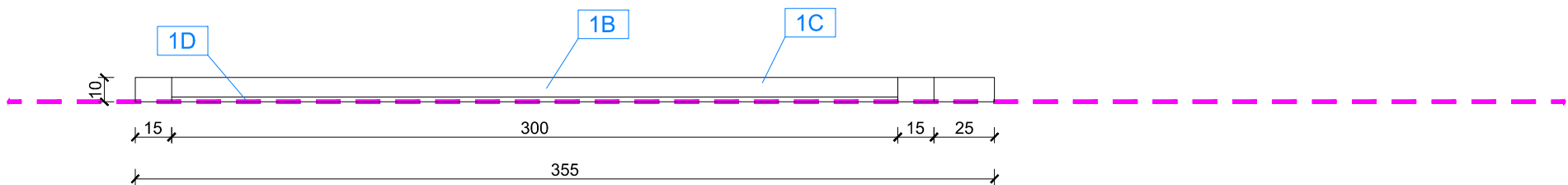
Rzut skoczni  
skala 1:25



Widok W1  
skala 1:25



Widok W2  
skala 1:25



- Legenda:
- 1A - Projektowana nawierzchnia z piasku. Warstwa gr. 50 cm ułożona na geowłókninie
  - 1B - Projektowane obrzeże skoczni z drewnianych belek dębowych ułożonych w kształcie ramy zakotwionej w narożnikach po przez stalowe czpienie osadzone w warstwie chudego betonu
  - 1C - Projektowana miara przedstawiająca długość skoku poszczególnych zwierząt leśnych. Miara wykonana ze stali zamontowana na drewnianej ramie. Miara stalowa gr. 0,5 cm o wymiarach dł. 520 i szer. 25 wykonana ze stali nierdzewnej satynowej. Miara należy przymocować w sposób stały do drewnianej ramy, w której należy wyfrezować otwór do zamontowania miary. Na mierze należy wygrawerować wizerunki zwierząt w miejscach odpowiadających długości ich skoków.
  - 1D. Belka startowa obniżona o 10 cm, Nawierzchnię należy umieścić równo z górną krawędzią belki.

Uwaga!

Wszystkie elementy skoczni należy zabezpieczyć przeciwwilgociowo.

STR.		
<div><div><div>Pracownia Architektury Krajobrazu</div></div><div><div>Pracownia Architektury Krajobrazu</div><div>Lukasz Głowacz</div><div>ul. Moniuszki 35, 64–100 Leszno</div><div>tel. 668 150 674</div><div>e-mail: projektant@pak-glowacz.pl</div><div>NIP: 699–182–86–53 REGON: 301414467</div></div></div>		
TEMAT	PROJEKT ŚCIEŻKI EDUKACYJNO-EKOLOGICZNEJ W PARKU SZWEDZKIM W SZCZAWNIE-ZDRÓJU	
	Projekt budowlany zamienny	
INWESTOR	Gmina Szczawno-Zdrój	
OBIEKT	Park Szwedzki	
ADRES INWESTYCJI	58-310 Szczawno-Zdrój	
	działka nr ewid. 160, obręb Szczawno-Zdrój	
BRANŻA	ARCHITEKTURA KRAJOBRAZU	
PROJEKTANT ARCH. KRAJOBRAZU	INŻ. ARCH. KRAJ. BARTOSZ GŁOWACZ	
PROJEKTANT ARCH. KRAJOBRAZU	MGR INŻ. ARCH. KRAJ. ŁUKASZ GŁOWACZ	
Szczegół B - Leśna skocznia		RYS.NR
		16
		SKALA:
		1:25
		DATA:
		Grudzień 2016